

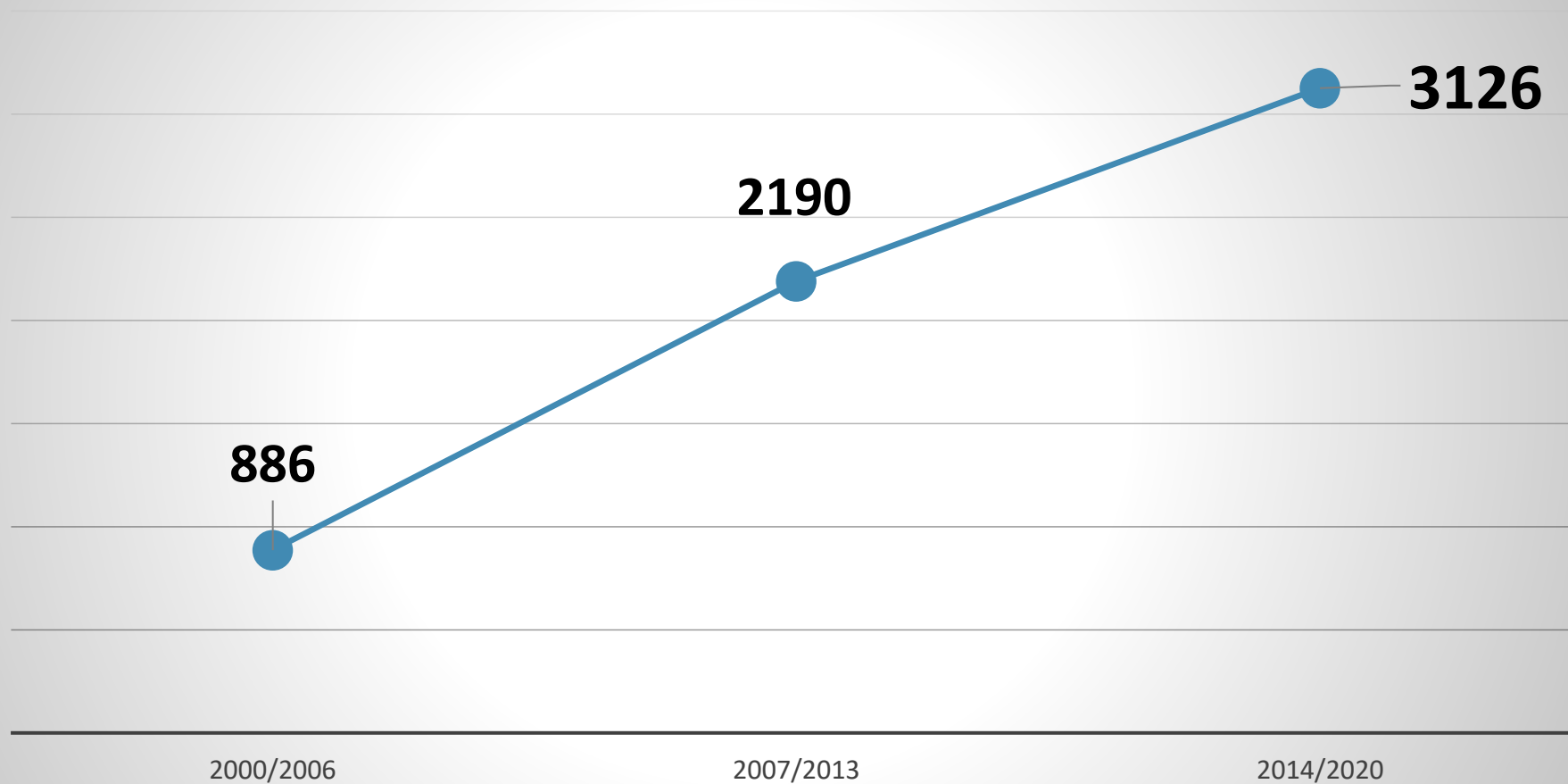
# RETERURALE NAZIONALE 20142020

**ATTIVITA' OPERATIVE DEL SISTEMA DI QUALITA' NAZIONALE DI PRODUZIONE  
INTEGRATA e AGGIORNAMENTO NORMA- ADESIONE –GESTIONE E CONTROLLO**

**2021**  
Giampietro Primieri



## ANDAMENTO STORICO DELLE AZIENDE SQNPI IN UMBRIA

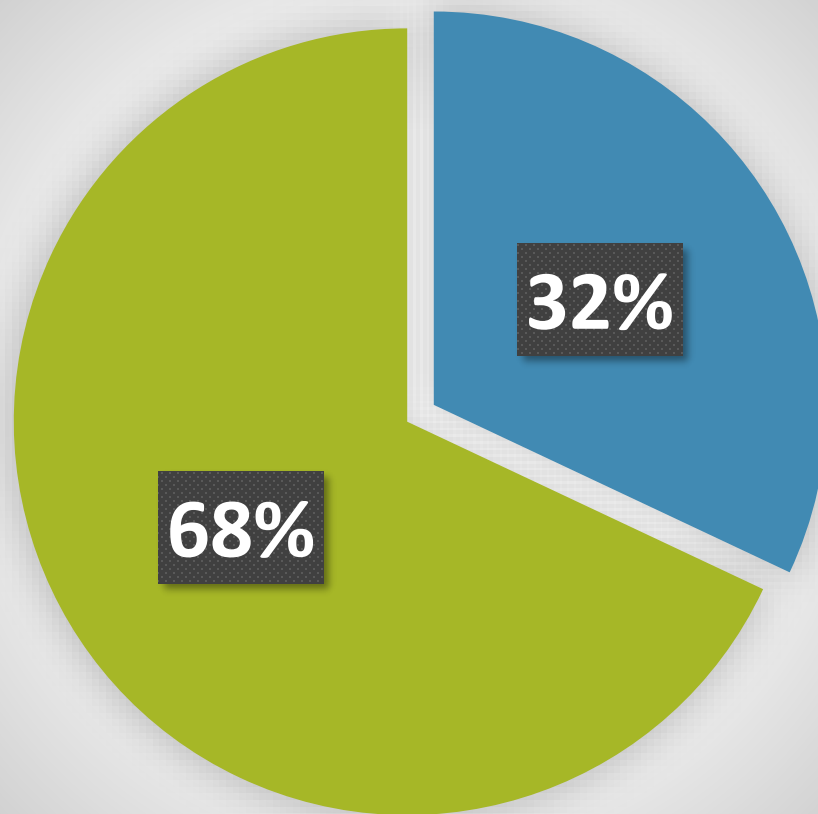


# IL SQNPI IN UMBRIA

Aziende SQNPI	Superfici SQNPI (ha)	Aziende SQNPI Certificate	Superficie SQNPI Certificata	TOTALE Aziende	SAU Regionale (ha)
3.126	111.200	116	6.900	27.600	345.000
MEDIA AZIENDALE <b>36</b> (ha)		MEDIA AZIENDALE <b>60</b> (ha)		MEDIA AZIENDALE <b>13</b> (ha)	

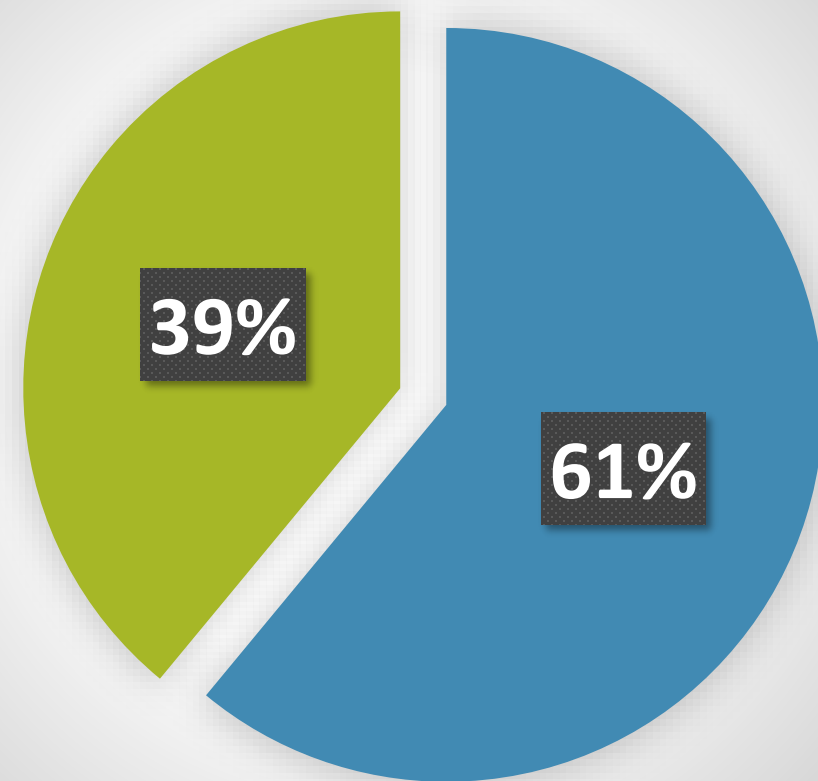


## SQNPI IN UMBRIA



■ SAU SQNPI ■ ALTRA SAU

## SQNPI UMBRIA/ITALIA



■ SAU NAZIONALE SQNPI ■ SAU REGIONALE SQNPI

# ESIGENZE

- **Monitorare e misurare i processi in rapporto agli obiettivi, requisiti e politiche regionali**
- **Fornire Trasparenza e Garanzia di tracciabilità dei processi e delle produzioni**
- **Fornire uno strumento che agisca come supporto alle decisioni aziendali**
- **Abbattere i costi del sistema**



- Importazione dati e Archivio e aggiornamento fascicoli SIAN
- Banche dati dei fitofarmaci e dei fertilizzanti aggiornate in tempo reale storicizzate
- Importazione DDT e fatture acquisti da altre piattaforme
- Importazione dati Registri dalle diverse piattaforme disponibili
- Interazione con altre Basi dati regionali: UMA/Attrezzature/tarature/patentini/PUA/ Comunicazioni di spandimenti reflui zootecnici/Analisi terreni/carta dei suoli/Sistemi di qualità/ecc.
- checklist di verifica sul corretto rispetto dei DPI
- Output possibili da gestione centralizzata dei dati



- Attività Scouting e analisi di mercato
- Acquisizione mediante procedure di evidenza pubblica
- Messa in esercizio

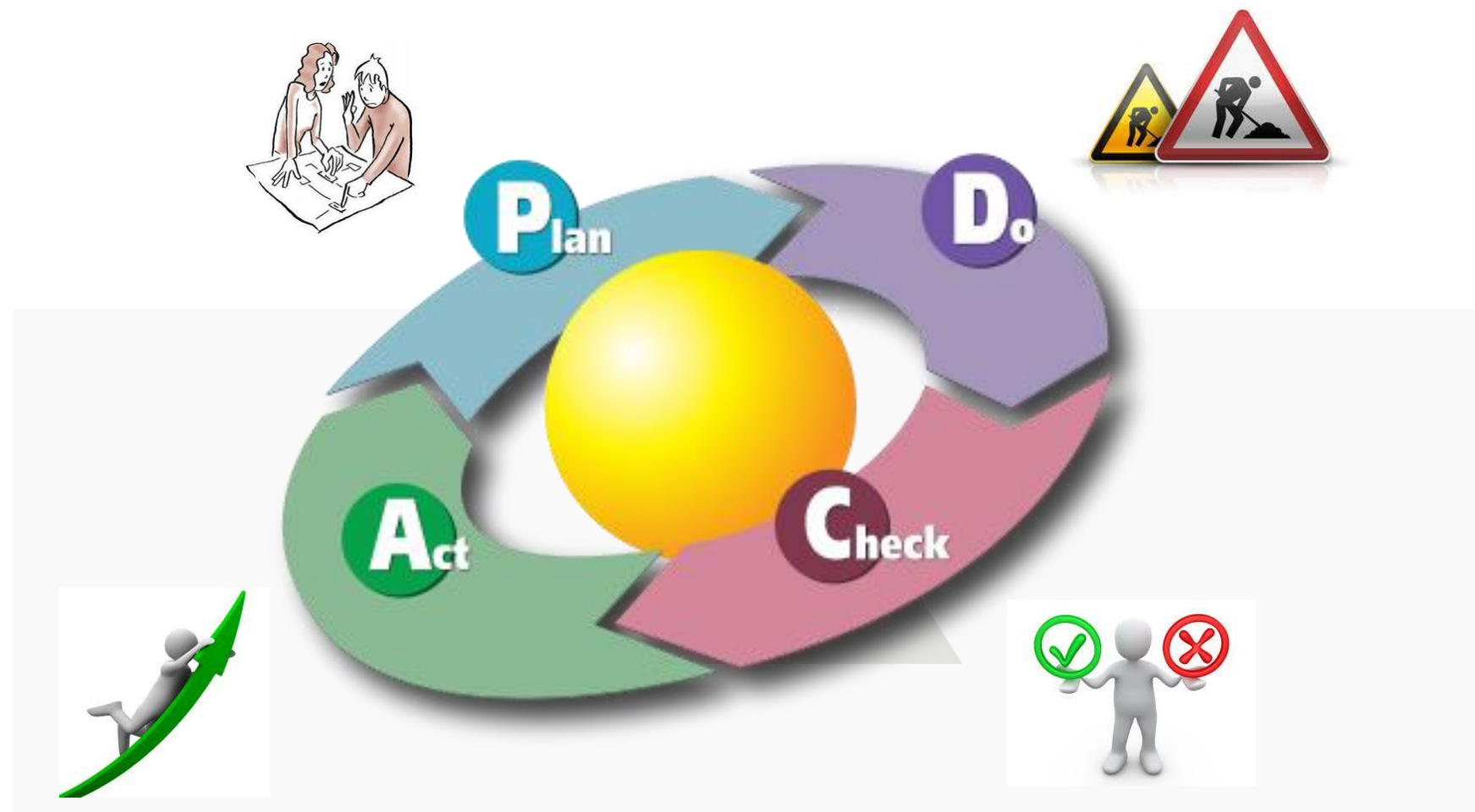


- Monitoraggio e valutazione dei processi (Funzionalità, efficienza, semplicità, ecc.) in rapporto agli obiettivi e alle politiche regionali



- Intraprendere le azioni ritenute necessarie per migliorare in continuo le prestazioni dei processi.
- Analisi dei dati e messa in atto le azioni per il miglioramento continuo

# Plan-Do-Check-Act (PDCA)



# Piattaforma web-based con gestione profili e permission utenti

(azienda agricola, caa, consulente, odc, regione, ARPA, ecc.)



empower your business  
powered by



Umbria Digitale S.c. a r.l.


USERNAME paolo.sensi

PASSWORD .....



ACCEDI

[Cambia Password](#)  
[Recupera Credenziali](#)



Regione Umbria

ENTRA CON SPID/FEDUMBRIA

Sito ottimizzato per



chrome

Per richiedere l'accesso al portale, vai sul sito della [Regione Umbria](#) nella sezione "Modulistica" e compila i documenti

RETERURALE  
NAZIONALE  
20142020

mipaaf  
ministero delle politiche  
agricole alimentari e forestali



reterurale.it  
f t y i






Regione Umbria



**Menu Principale**

Perugia 18°C con pioggia leggera  
21°C - poche nuvole 18/6/2021: 18°C con



**Anagrafiche e Piano Culturale**

**Audit, Checklist, Visite**

**GIS Cartografia Mappe**

**Magazzini Movimenti Prodotti**

**Ammin. del Sistema**

**Quaderno di Campagna**

**Qualità e Tracciabilità**

**Stampe e Statistiche**

**Scadenze Documentale**

Cerca voce di menu

**Gestione Preferiti** ☆

**Anagrafiche** ☆

**Condizionalità** ☆

**Check List SQNPI** ☆

**GIS** ☆

**Workflow, Pratiche, Servizi** ☆

**Manuale Gias e Videocorsi** ☆

**Operazioni Culturali** ☆

**Piano di Concimazione** ☆

**Piano Utilizzazione Agronomica (PUA)** ☆

**PROFITOSAN (Banche Dati)** ☆

**Verifica Conformità Quaderno** ☆

**Registro Trattamenti** ☆

**Registro Fertilizzazioni** ☆

**Report Sostenibilità** ☆

**Filtro di Ricerca** ☆

**Statistiche Piano Culturale** ☆

ABOCA S.P.A. SOCIETÀ AGRICOLA - SA...

Aboca Spa

AGGIORNA (CENTRA: ☒)

FILTRA IMPIANTI

VISUALIZZA



Lat ±GG.GGGGGG° Lng ±GG.GGGGGG°



Indirizzo



IMPIANTI

Temi

Sat

Wms

ANAGRAFICHE

Satellite



A24C013A - CAMPO SOPRA FATTORIA SERRISTORI

Az: SAM - Soc.Agr. Mercati di Mercati V. & c. s.s.  
Centro: Centro SAM  
Dati Importati da fonte esterna a GIAS  
Sup. Catastale: 2,37  
Sup. Calcolata [google]: 2.3712  
Lotto: 22000007

Specie: Elriciso  
Varietà: Altre  
Finalità: Trasformazione per uso alimentare  
Validità Inizio: 01/01/2019  
Validità Fine: 31/12/2100  
GIS: 43690

Livello zoom: 16

Disegna X



Layer

Disegna su: IMPIANTI

MOSTRA ICONA GPS ☐

MOSTRA DESCRIZIONE SINTETICA ☒

Standard Entità



CATASTO



APPEZZAMENTI



IMPIANTI



Impianti Pianificati



Fasce di rispetto

- Stampa Immagine
- Ripulisci Selezione
- Seleziona per impianti omogenei
- Misura Distanze
- Importazione
- Esportazione
- Crea Ricetta
- Inserisci Linea Guida A-B
- Genera un piano a rateo variabile sul poligono
- Apri Strumento di Riparto Catasto
- Ritaglia sfondo
- Scomponi e modifica per punti
- Copia/incolla oggetto grafico
- Genera una nuova pianificazione da selezione
- Strumento di gestione fascia di rispetto da selezione
- Strumento di gestione analisi dati meteo da selezione
- Strumento di gestione analisi DSS da selezione
- Analisi dati schede rilievi
- Imposta Impresa Da Selezione
- Apri Analisi

# Punti di Forza

- Valido strumento di supporto alle decisioni aziendali
- Valido supporto per le attività di controllo, vigilanza e monitoraggio
- E' una garanzia per la presenza di banche dati mezzi tecnici aggiornate e storicizzate
- Di facile accesso e sufficientemente intuitivo
- Assicura un'ottima intereoperatività con altre piattaforme Web per lo scambio dei dati
- Fornisce una adeguata reportistica dei dati per una loro gestione centralizzata

# Punti di Debolezza

- Difficoltà nel ricevere dal fascicolo le informazioni in relazione alle esigenze temporali delle varie funzionalità
- Carenza di servizi di interscambio dati da e verso RETE RURALE, SIB, ecc.
- ASSENZA DI UNA REGIA CHE INTERAGISCA A 360 GRADI e SVILUPPI E REALIZZI UN PROGETTO ORGANICO ED EFFICIENTE

**GRAZIE PER LA CORTESE ATTENZIONE**



Giampietro Primieri  
[gprimieri@regione.umbria.it](mailto:gprimieri@regione.umbria.it)